



COMUNE di

CIPRESSA

PROVINCIA di IMPERIA



PIANO COMUNALE

DI

PROTEZIONE CIVILE


CARTA DELLE


CRITICITA'


Anno	2019
Scale	1 : 5.000
TAV. B (agg.)	


Elab:	Elab:	A cura di:
		Geol. ANFOSSÉ Paolo
		collaboratori:
		Geol. GUARDIANI Andrea
Elab:	Elab:	collaboratori:
		Geol. SECONDO Gianfranco


Legenda:


 Ubicazione sede Comune/COC


 Ubicazione aree emergenza olo ammassamento risorse


 Area con suscettività al dissesto molto elevata


 Area con suscettività al dissesto elevata


 Area da S.U. n.3 dell'anno 2014


 Confine Comunale


 Autostrada del Fiori


 Tracciato Ferrovia


 Area con problematiche idraulico-idrogeologiche molto elevate (fascia A)


 Area con problematiche idraulico-idrogeologiche (localmente inondate fascia A*)

 Area con problematiche idraulico-idrogeologiche medie (fascia B)

 Area con problematiche idraulico-idrogeologiche basse (fascia C)

 Tracciato ex Ferrovia (Pista Ciclabile)

 Viabilità principale

 Viabilità secondaria

